







Útvonal	Jelzés	Távolság	
		a pontig	összesen
Start: Kőszeg fő tér	P 	700 m	700 m
Kőszegről Cák, majd Velem	SKörséta	6,6 km	7,3 km
Velemből az erdőbe	Kút utca	395 m	7,6 km
Piros jelzés eléréséig	K+	610 m	8,2 km
Becsatlakozás a piros jelzésre	P 	1,2 km	9,4 km
Fel a kalapos kőre	P3	689 m	10,05 km
Dél dunántúli kék	DDK K 	2,7 km	12,75 km
Fel az írott kőre	Z	1,7 km	14,45 km
Le a Hörmann forráshoz	OKT K 	2,2 km	16,65 km
Hörmann forrás parkoló	K+	337 m	16,95 km
Kendigen át a vörös keresztet	K3	3,2 km	20,15 km
Óház tető, hétforrás, aszfalt útig	OKT K 	4,7 km	24,85 km
Aszfalt út	Kerékpár	859 m	25,75 km
Kőszegre érkezés	K+	2,6 km	28,35 km
Cél: Kőszeg fő tér	OKT K 	400 m	28,75 km

A táblázat Kőszegről indulva Cák irányába haladva tartalmazza az információkat.